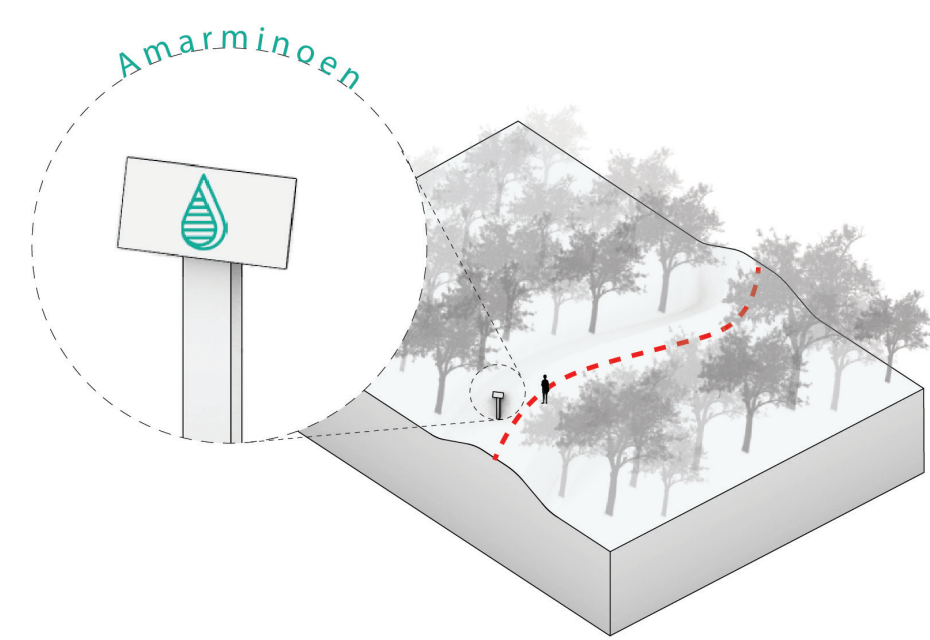


SYDVESTPYNTEN OG KONGELUNDEN

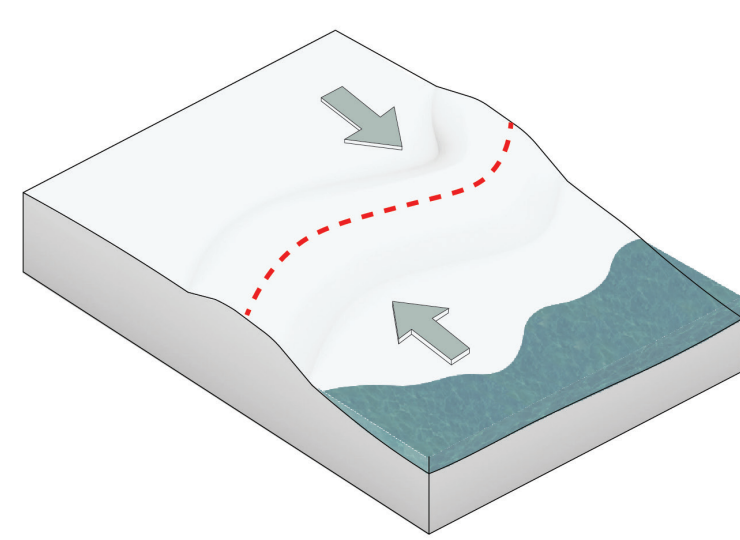
DELSTRÆKNING 5-6

DESIGNPRINCIPPER



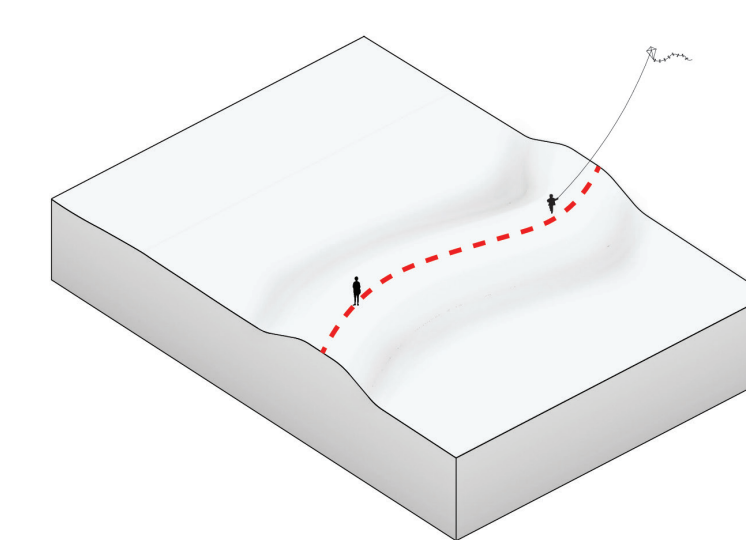
MERVÆRDI

Hvor diget forløber over offentlige arealer, kan kystbeskyttelsen blive en stærk del af formidling af områdets værdier. Enten som en del af Amarinoen eller som en hellighedsværdi for besøgende og beboere.



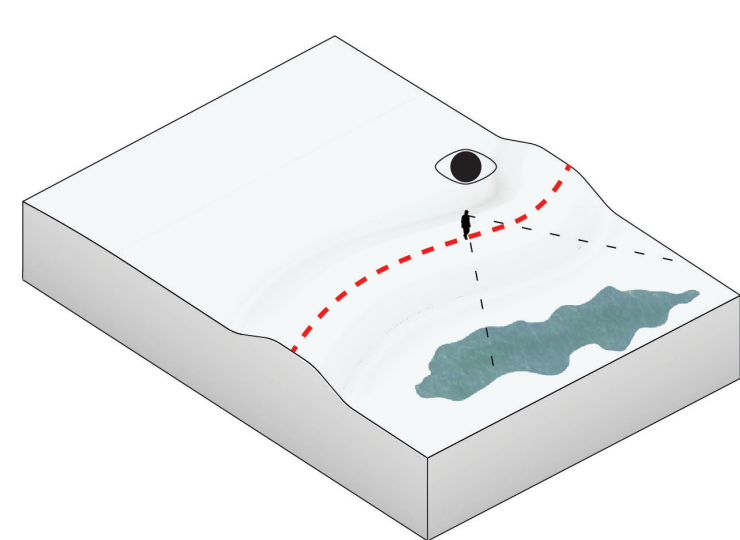
LANDSKABELIG INDPASNING

Linjeføringen fremstår dynamisk, hvor der er plads til en naturbaseret kystsikring. Forløbet skal følge landskabet.



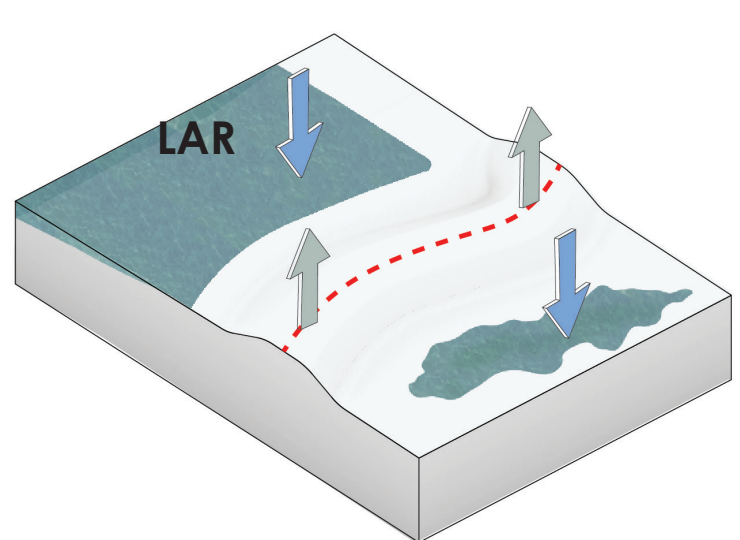
BEVÆGELSE PÅ OG LANGS MED DIGET

Linjeføringen kan definere nye stiforløb i området, hvor dette er ønskeligt og offentlig adgang tillades.



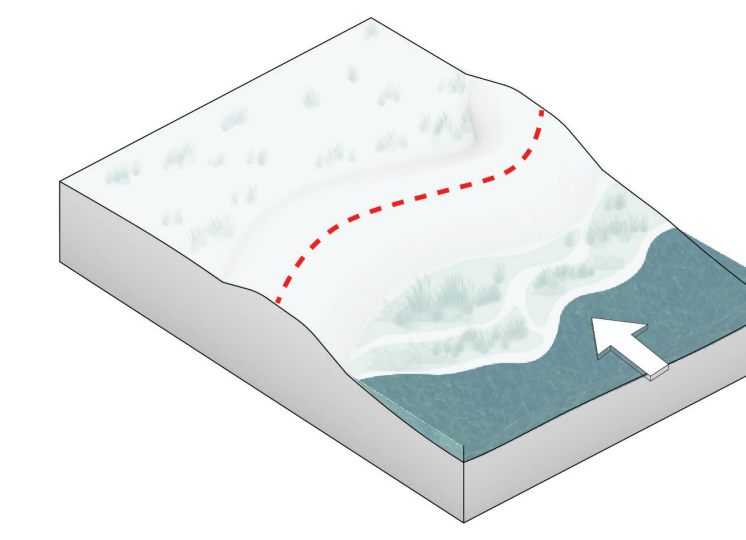
KONTAKT TIL VANDET

Visuel og fysisk forbindelse til vandet er et kendetegn for Dragør som bibeholdes i projektet.



AL SLAGS VAND

Der arbejdes med terrænet ved at hæve og sænke dette, så der skabes et potentiale for at håndtere flere slags vand og modstå oversvømmelser.



TILBAGETRUKKET DIGE

Plads til naturen! Gennem en tilbagetrækning af diget åbnes der et potentiale for at give plads til fremtidig naturudvikling foran diget i takt med det stigende havvandsspejl.

